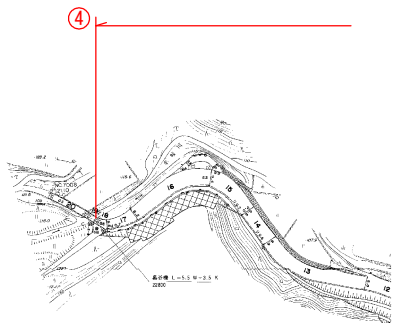


道路除草 (1回刈り) (12/20まで) A=2,500m²
 抜根除草 A=110≒100m²

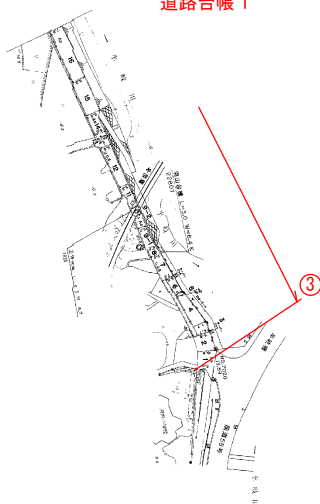
道路除草 (1回刈り) (12/20まで) A=9,200m²

牟岐海南線

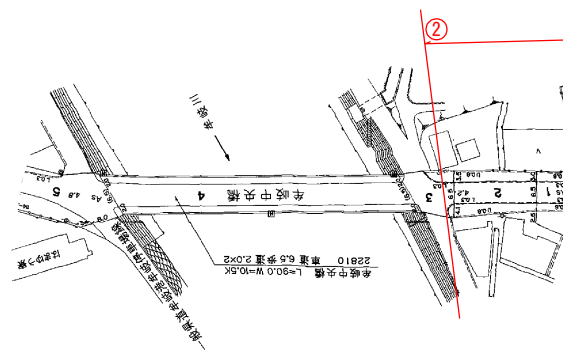
道路台帳 1 3



道路台帳 1

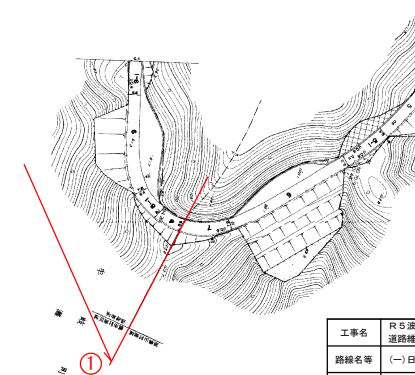


道路台帳 3 3



日和佐牟岐線

道路台帳 1 9

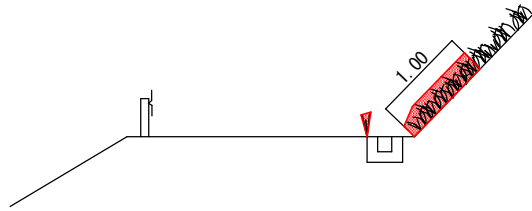


実施設計図面

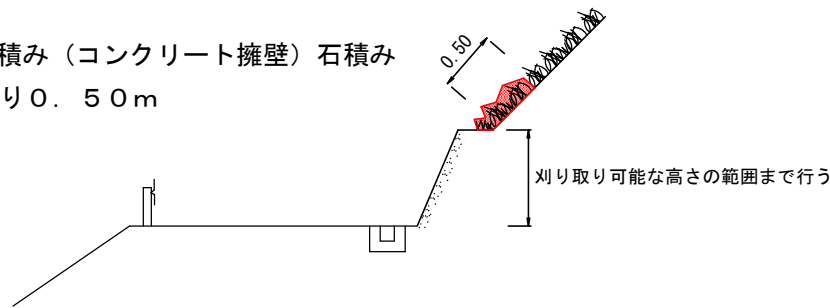
工事名	R5 渡土 日和佐牟岐線他 牟・灘他 道路維持業務		
路線名等	(-) 日和佐牟岐線他		
工事箇所	海部郡牟岐町灘他		
図面名	位置図		
縮尺	-	図面番号	1 / 2
会社名			
事業者名	徳島県南郡総合県民局県土整備部(奥波)		

山側の場合

Ⓐ 法尻より 1.00m

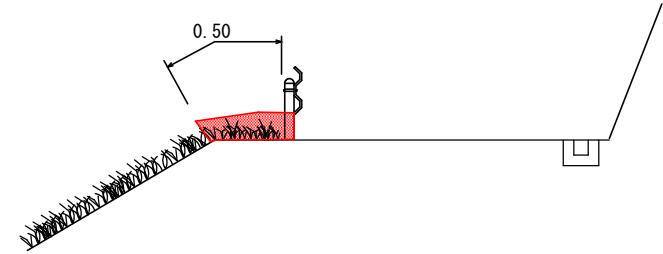


Ⓑ ブロック積み（コンクリート擁壁）石積みの天端より 0.50m

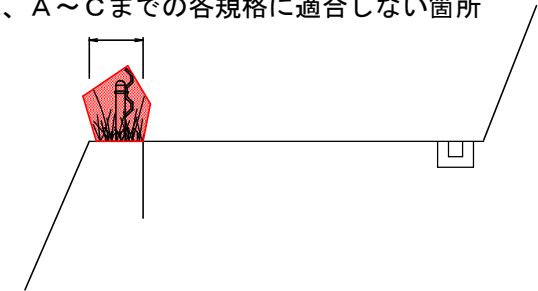


谷側の場合

Ⓒ 舗装路肩より 0.50m
 その他、内カーブの場合に特に走行車両の視界をさえぎる物は対象とする。



Ⓓ 路肩防護柵支柱より点在し繁殖している箇所
 その他、A～Cまでの各規格に適合しない箇所



その他

Ⓔ 植樹帯については、1回目の除草作業時に雑草の抜根除草を行う。

実施設計図面

工事名	R5 波土 日和佐半岐線他 車・瀧他 道跡維持業務		
路線名等	(-) 日和佐半岐線他		
工事箇所	海部郡半岐町瀧他		
図面名	除草要領図		
縮尺	-	図面番号	2 / 2
会社名			
事業者名	徳島県南部総合県民局県土整備部(美波)		